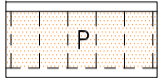
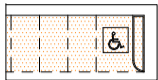










## LEGENDA:

- - - - - Limite Piano Urbanistico Attuativo
- - - - - Limite aree cedute al Comune con atto n. 11094 serie 1T registrato a Padova il 23-07-2012

### AREE PUBBLICHE

-  Parcheggi pubblici da standard
-  Parcheggi portatori di handicap
-  Sede stradale, percorsi pubblici, marciapiedi accesso ciclo-pedonale
-  Verde pubblico da standard
-  Area ceduta al Comune con finalità di perequazione urbanistica

### AREE PRIVATE

-  Linea di massimo inviluppo
-  Fabbricati di progetto
-  Strade, verde, pavimentazioni pedonali e carraie private
-  Accessi carrai
-  Accessi pedonali

## Comune di Camposampiero

(Provincia di Padova)

## Piano Urbanistico Attuativo "VANDURA"

committenti:

### IMMOBILIARE VALSECCHI S.A.S. DI BENOZZO STEFANIA & C.

Contra' Madonna delle Grazie n. 20/e - 35012, Camposampiero (PD)

### FIN. SAN LEONARDO DI CAMPORESE BATTISTA & C. S.A.S.

Via Desman n. 102/b - 35010, Borgoricco (PD)

progettisti incaricati:



Via RA. Saccardo, 4  
35123 PADOVA  
Tel. 049 635427 Fax 049 8732117  
Info@studiogaleazzo.eu  
www.studiogaleazzo.eu

**libralon,baggio**  
architetti

Remigio Libralon e Andrea Baggio architetti

contra' madonna delle grazie n. 43/1  
35012, camposampiero (pd)  
telefono 049 5793493 - fax 049 9302776  
e-mail: info@libralonbaggio.it  
web: www.libralonbaggio.it

collaboratori:

gabriele piva architetto, fabio giorgetti geometra  
oliviero dionese e alessandra fardin architetti, andrea rizzato e matteo squarise geometri

Camposampiero, Settembre 2012.

Redatto <b>Arch. Gabriele Piva</b>	Verificato <b>Arch. Giorgio Galeazzo</b>	Approvato <b>Arch. Giorgio Galeazzo</b>
---------------------------------------	---	--

Nome file  
CPUA-P7.dwg

**Tavola n. 7**  
**ZONIZZAZIONE SU BASE CATASTALE**

Scala 1:1000

